UCHWAŁA NR XXIV/195/25
RADY MIASTA KOŚCIERZYNA

z dnia 17 grudnia 2025 r.

w sprawie wyrażenia zgody na obciążenie służebnością przesyłu nieruchomości stanowiących działki gruntu ozn. nr geodez. 412/6 położonej w obrębie geodezyjnym nr 06 miasta Kościerzyna, ozn. nr geodez. 49/11 i 59/10 położonych w obrębie geodezyjnym nr 01 miasta Kościerzyna, ozn. nr geodez. 72/30, położonej w obrębie geodezyjnym 02 miasta Kościerzyna, ozn. nr geodez. 42/3 i 42/8 położonych w obrębie geodezyjnym nr 01 miasta Kościerzyna, ozn. nr geodez. 137/25 i 1525 położonych w obrębie geodezyjnym nr 06 miasta Kościerzyna

Na podstawie art. 18 ust. 2 pkt. 9 lit. a ustawy z dnia 8 marca 1990 roku o samorządzie gminnym (tekst jednolity Dz. U. z 2025 r., poz. 1153), art. 13 ust. 1 ustawy z dnia 21 sierpnia 1997 r. o gospodarce nieruchomościami (tekst jednolity: Dz. U. z 2024 r., poz. 1145 z późn. zm.) oraz art. 305^1 ustawy z dnia 23 kwietnia 1964 r. Kodeks cywilny (tekst jednolity: Dz. U. z 2025 r., poz. 1071 z późn. zm.)

Rada Miasta Kościerzyna na wniosek Burmistrza Miasta Kościerzyna uchwala, co następuje:

§ 1. Wyraża się zgodę na obciążenie służebnością przesyłu nieruchomości stanowiących własność Gminy Miejskiej Kościerzyna na rzecz ENERGA-OPERATOR S.A. przedstawionych na załącznikach graficznych:

1. składającej się z działki gruntu ozn. nr geodez. 412/6, dla której Sąd Rejonowy w Kościerzynie IV Wydział Ksiąg Wieczystych prowadzi księgę wieczystą GD1E/00006897/7, położonej w obrębie geodezyjnym nr 06 miasta Kościerzyna, przy ulicy J. Brzechwy, w celu budowy kablowej linii energetycznej niskiego napięcia 0,4 kV oraz na korzystaniu z w/w działki w zakresie zgodnym z przeznaczeniem tego urządzenia,

2. składającej się z działek gruntu ozn. nr geodez.ozn. nr geodez. 49/11, dla której Sąd Rejonowy w Kościerzynie IV Wydział Ksiąg Wieczystych prowadzi księgę wieczystą o nr GD1E/00050925/6 oraz ozn. nr geodez. 59/10, dla której Sąd Rejonowy w Kościerzynie IV Wydział Ksiąg Wieczystych prowadzi księgę wieczystą o nr GD1E/00056274/9, położonych w obrębie geodezyjnym nr 01 miasta Kościerzyna, ulica Zielona, w celu budowy kablowej linii energetycznej niskiego napięcia 0,4 kV oraz na korzystaniu z w/w działek w zakresie zgodnym z przeznaczeniem tego urządzenia,

3. składającej się z działki gruntu ozn. nr geodez. 72/30, dla której Sąd Rejonowy w Kościerzynie IV Wydział Ksiąg Wieczystych prowadzi księgę wieczystą GD1E/00051799/0, położonej w obrębie geodezyjnym nr 02 miasta Kościerzyna, ulica Jesienna, w celu budowy kablowych linii energetycznych niskiego napięcia 0,4 kV oraz na korzystaniu z w/w działki w zakresie zgodnym z przeznaczeniem tych urządzeń,

4. składającej się z działek gruntu ozn. nr geodez. 42/3 oraz 42/8, dla której Sąd Rejonowy w Kościerzynie IV Wydział Ksiąg Wieczystych prowadzi księgę wieczystą GD1E/00014236/5, położonej w obrębie geodezyjnym nr 01 miasta Kościerzyna, ulica Srebrzysta, w celu budowy kablowej linii energetycznej niskiego napięcia 0,4 kV oraz na korzystaniu z w/w działek w zakresie zgodnym z przeznaczeniem tego urządzenia,

5. składającej się z działek gruntu ozn. nr geodez. 137/25, dla której Sąd Rejonowy w Kościerzynie IV Wydział Ksiąg Wieczystych prowadzi księgę wieczystą GD1E/00014709/2 oraz ozn. nr geodez. 1525, dla której Sąd Rejonowy w Kościerzynie IV Wydział Ksiąg Wieczystych prowadzi księgę wieczystą GD1E/00003203/5, położonej w obrębie geodezyjnym nr 06 miasta Kościerzyna, ulica K. Szymanowskiego, w celu budowy kablowej linii energetycznej niskiego napięcia 0,4 kV oraz na korzystaniu z w/w działek w zakresie zgodnym z przeznaczeniem tego urządzenia.

§ 2. Wykonanie uchwały powierza się Burmistrzowi Miasta Kościerzyna.

§ 3. Uchwała wchodzi w życie z dniem podjęcia.

Przewodniczący Rady Miasta
Kościerzyna

Tomasz Wolski

MAPA SŁUŻEBNOŚCI PRZESYŁU

eti tech
www.eti-tech.pl
ETI-Tech Rafał Leszczyński
83-400 Kościerzyna, ul. Żurawinowa 41
NIP 591 151 37 64

MAPA DO CELÓW PROJEKTOWYCH

SKALA 1:500

Nazwa obiektu: Kościerzyna, dz. 412/6
Mapa aktualna na dzień: 08.08.2025 r.
Data sporządzenia: 27.08.2025 r.
Godło mapy: 6.215.20.04.4.2
Id. zgłoszenia: 6640.2047.2025
Nazwa jed. ewidencyjnej: Kościerzyna - M
Id. jed. ewidencyjnej: 220601_1
Nazwa obr. ewidencyjnego: 06 Sześć
Id. obr. ewidencyjnego: 220601_1.0006
Układ współrzędnych prostokątnych: PL-2000 strefa 6
Układ współrzędnych wysokościowych: PL-EVRF2007-NH

UWAGA:
Nie przeprowadzono badania ksiąg wieczystych i nie wyklucza się istnienia służebności gruntowych w granicach projektowanej inwestycji.

Nie wyklucza się istnienia w terenie innych nie wykazanych na niniejszej mapie urządzeń podziemnych, które nie były zgłoszone do inwentaryzacji powykonawczej.

Granice działki nie były przedmiotem aktualizacji.

MAREK KOWALSKI
GEODETA
Upr. M.G.P. i B. Nr 12884

pieczątka i podpis geodety uprawnionego

Powierzchnia terenu służebności na dz. 412/6 oznaczonego kolorem żółtym wynosi 27 m²

Sporządził:
inż. Karol Cyra
geodeta
upr. nr 24109
Kościerzyna 2025.11.24

SZKIC ORIENTACYJNY 1:50000

zakres opracowania

Poświadczam, że niniejszy dokument został opracowany w wyniku prac geodezyjnych i kartograficznych, których rezultaty zawiera operat techniczny pozytywnie zweryfikowany. Jednocześnie informuję, że jestem świadomy odpowiedzialności karnej za złożenie fałszywego oświadczenia.

Identyfikator zgłoszenia prac geodezyjnych	6640.2047.2025
Organ służby geodezyjnej, który otrzymał zgłoszenie	Starostwo Powiatowe w Kościerzynie Wydział Geodezji
Wykonawca prac geodezyjnych	Eti-Tech Rafał Leszczyński
Nr oraz data sporządzenia dokumentu zawierającego wynik pozytywnej weryfikacji	Protokół Weryfikacji 6640.2047.2025_39203 02-09-2025 r.
Imię i nazwisko oraz nr uprawnień zawodowych kierownika prac	Marek Kowalski Nr uprawnień 12884

MAREK KOWALSKI
GEODETA
Upr. M.G.P. i B. Nr 12884

Obręb: 6
Dz. nr 412/6

„NORD"
Usługi Geodezyjne
Irena Knitter-Rosiak
ul. Kapliczna 8B
83-400 KOŚCIERZYNA

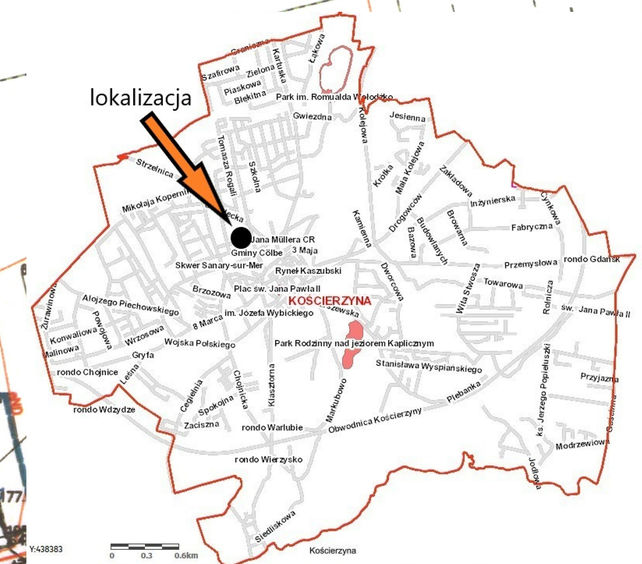

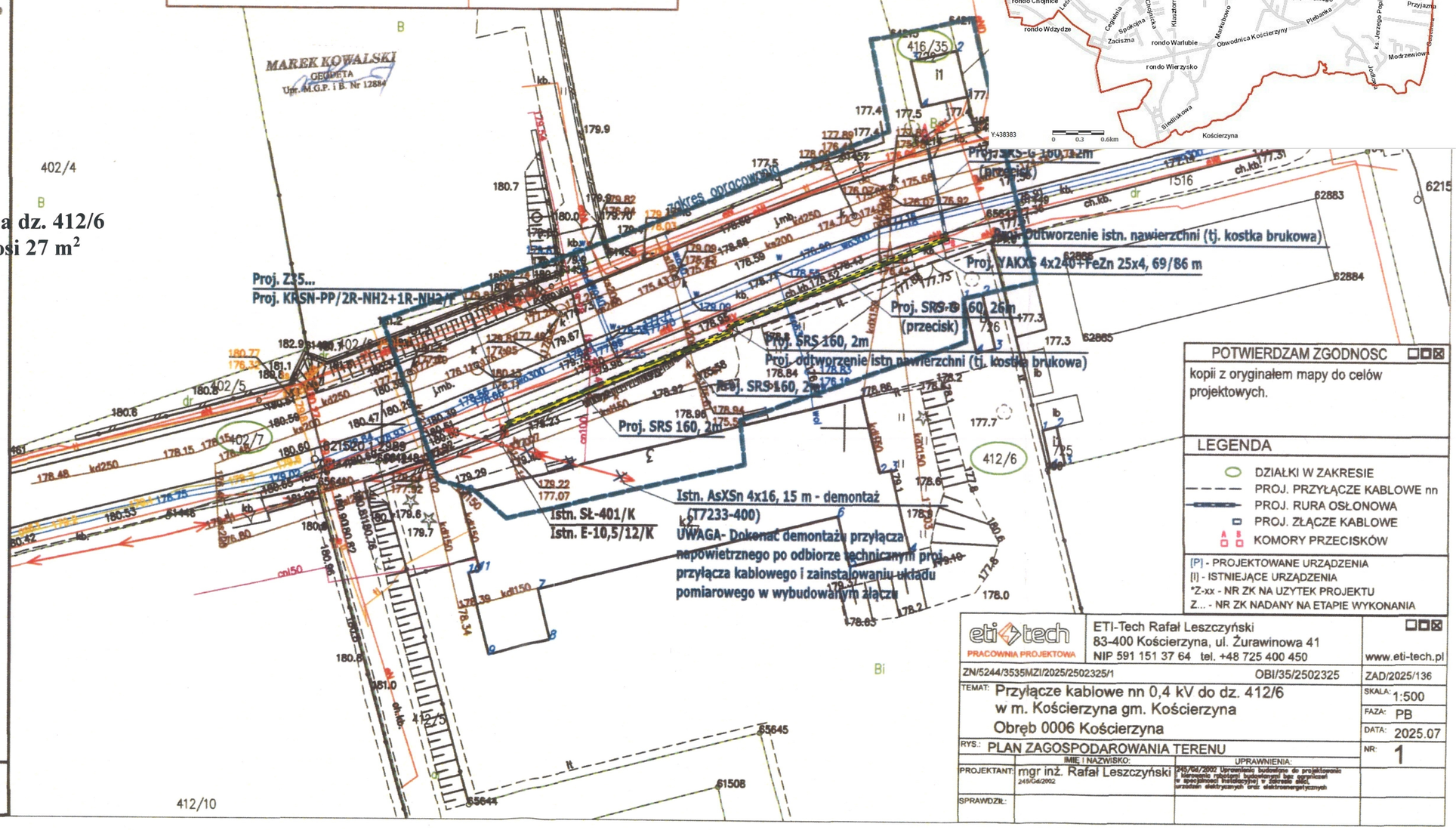

POTWIERDZAM ZGODNOSC
kopii z oryginałem mapy do celów projektowych.

LEGENDA

- DZIAŁKI W ZAKRESIE
- PROJ. PRZYŁĄCZE KABLOWE nn
- PROJ. RURA OSŁONOWA
- PROJ. ZŁĄCZE KABLOWE
- KOMORY PRZECISKÓW

[P] - PROJEKTOWANE URZĄDZENIA
[I] - ISTNIEJĄCE URZĄDZENIA
*Z-xx - NR ZK NA UŻYTEK PROJEKTU
Z... - NR ZK NADANY NA ETAPIE WYKONANIA

eti tech PRACOWNIA PROJEKTOWA
ETI-Tech Rafał Leszczyński
83-400 Kościerzyna, ul. Żurawinowa 41
NIP 591 151 37 64 tel. +48 725 400 450
www.eti-tech.pl

ZN/5244/3535MZI/2025/2502325/1	OBI/35/2502325	ZAD/2025/136
TEMAT: Przyłącze kablowe nn 0,4 kV do dz. 412/6 w m. Kościerzyna gm. Kościerzyna Obręb 0006 Kościerzyna		SKALA: 1:500
		FAZA: PB
		DATA: 2025.07
RYS.: PLAN ZAGOSPODAROWANIA TERENU		NR: 1
PROJEKTANT:	IMIĘ I NAZWISKO: mgr inż. Rafał Leszczyński 245/Gd/2002	UPRAWNIENIA: 245/Gd/2002 Uprawnienia budowlane do projektowania i kierowania robotami budowlanymi bez ograniczeń w specjalności instalacyjnej w zakresie sieci, urządzeń elektrycznych oraz elektroenergetycznych
SPRAWDZIŁ:		

„NORD"
Usługi Geodezyjne
Irena Knitter-Rosiak
ul. Kapliczna 8B
83-400 KOŚCIERZYNA

MAPA SŁUŻEBNOŚCI PRZESYŁU

skala 1 : 500

Obręb: 1
Dz. nr: 49/11, 59/10

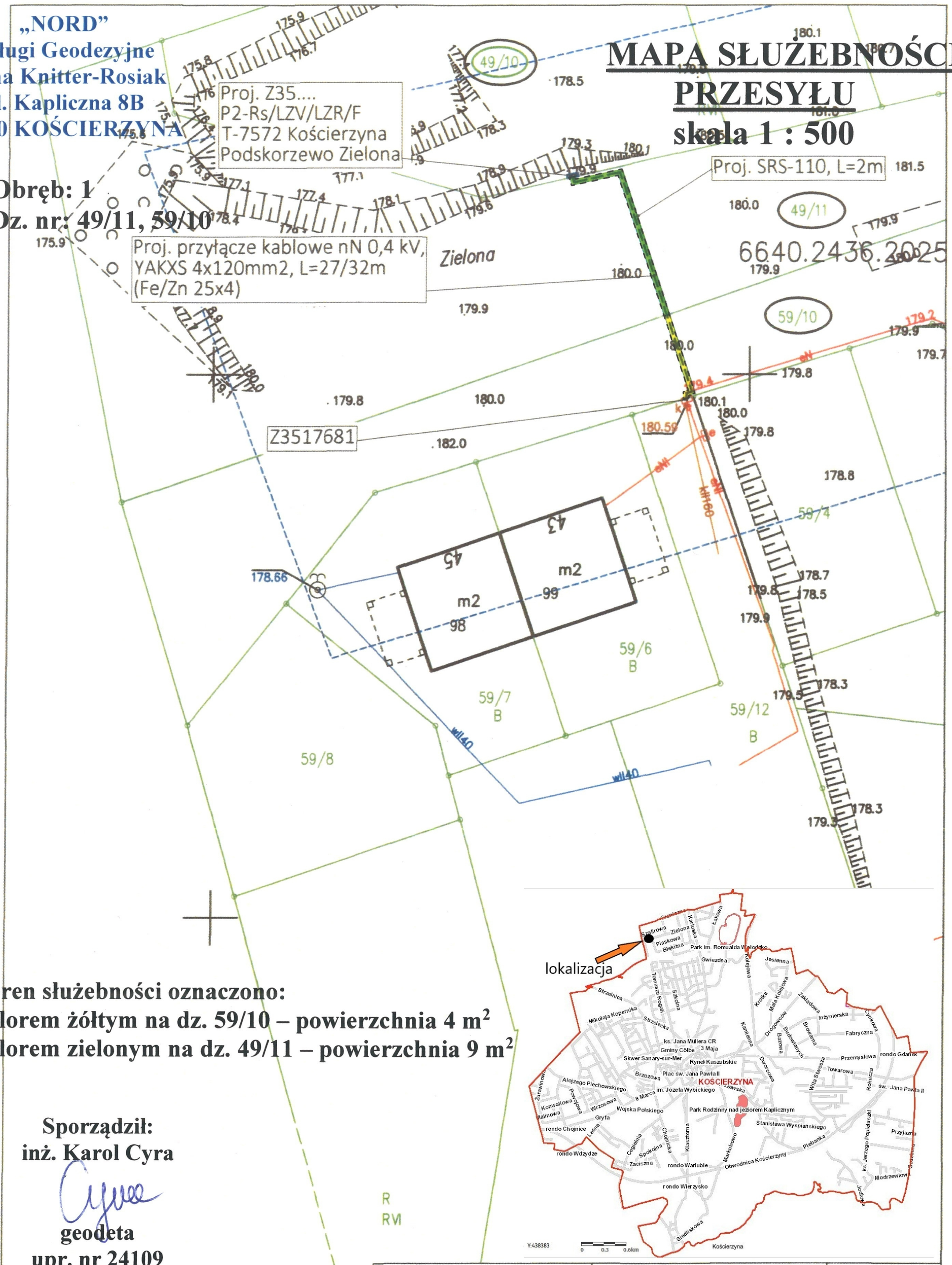

Teren służebności oznaczono:
kolorem żółtym na dz. 59/10 – powierzchnia 4 m²
kolorem zielonym na dz. 49/11 – powierzchnia 9 m²

Sporządził:
inż. Karol Cyra

geodeta
upr. nr 24109
Kościerzyna 2025.11.24

621620.1.1039

ENS-TYPE ENERGETYKA	Elektroenergetyka Transport Paweł Styp - Rekowski, 83-400 Kościerzyna, ul. Cegielnia 31	NIP 591-167-89-33 tel./fax 734-184-977
		NR ZADANIA INWEST.: OBI/35/2503028
TEMAT:	Przyłącze kablowe nn 0,4 kV do dz. 49/10 w m. Kościerzyna, gm. Kościerzyna -M	SKALA: 1:500
		FAZA: PB
RYSUNEK:	Projekt Zagospodarowania Terenu	DATA: 08/2025
OBRĘB: 01 jeden	DZIAŁKI OBJĘTE INWESTYCJĄ: 49/10, 49/11, 59/10, 59/12	NR RYS.: 1
	IMIĘ I NAZWISKO:	UPRAWNIENIA:
PROJEKTOWAŁ:	mgr inż. Bartłomiej Styp-Rekowski	Specjalność: instalacyjna POM/0188/PWBE/22

MAPA SŁUŻEBNOŚCI PRZESYŁU

MIERNIK
inż. Krzysztof Kąkol
Sierakowice ul.Dworcowa 1, 83-340 Sierakowice
tel. 500-246-232
miernik.kakol@gmail.com

Wykonał geodeta: Adrian Kostuch

Kierownik roboty: inż. Krzysztof Kąkol
upr. nr: 20782

W zakresie opracowania występują projektowane sieci uzbrojenia podziemnego uzgodnione w ZUD.

Mapa przedstawia granice działek otrzymanych z PODGiK w Kościerzynie na dzień 15.03.2024r. bez prawnego ustalenia.

Granice nie spełniają wymogów par. 31.1 RMR z dnia 18.08.2020r.w sprawie standardów tech. wykonywania geodezyjnych pomiarów syt. i wys. oraz opracowywania i przekazywania wyników tych pomiarów do państw. zasobu geodezyjnego i kartograficznego

MAPA DO CELÓW PROJEKTOWYCH

Identyfikator zgłoszenia pracy geodezyjnej		G.6640.891.2024
Nazwa miejscowości		Kościerzyna
Jednostka ewidencyjna	identyfikator	220601_1
	nazwa	Kościerzyna
Obręb ewidencyjny	identyfikator	220601_1.0002
	nazwa	02 Dwa
Działka nr		72/32/ 72/33
Skala mapy		1: 500
Nazwa układu współrzędnych	prostokątnych płaskich	PL-2000
	układu wysokości	PL-EVRF2007-NH
Oznaczenie granic obszaru, który był przedmiotem aktualizacji		
Data opracowania mapy		27.03.2024 r.

Nie wykazano się kolizjami w terenie bazy, nieujętnych na niniejszej mapie urządzeń podziemnych, które nie były zgłaszane do inwentaryzacji. W granicach obszaru będącego przedmiotem aktualizacji nie wykonywano ustaleń obrębów gruntowych.

Obręb: 2
Dz. nr 72/30

„NORD"
Usługi Geodezyjne
Irena Knitter-Rosiak
ul. Kapliczna 8B
83-400 KOŚCIERZYNA

Przedsiębiorstwo Projektowo - Usługowe "ELFRA"
Sikora Franciszek
ul. Dworcowa 7/2A, 83-300 Kartuzy
tel. +48 510-832-531, << ppu.elfra@wp.pl >>

TEMAT:	Projekt zagospodarowania terenu Budowa przyłącza kablowego nn 0,4kV zasilającego działkę nr 72/32 w mieście Kościerzyna obręb 02
ADRES:	miasto Kościerzyna – działka zasilana 72/32 działki na trasie – 72/30, 72/32 obręb 02
INWESTOR:	Energa-Operator S.A. ul. Marynarki Polskiej 130 80 – 577 Gdańsk
	Potwierdza się zgodność niniejszej kopii z oryginałem mapy do celów projektowych
	E-1 Nr rys.
PROJEKTANT	mgr inż. F. Sikora POM/0005/PWOE/13
	PODPIS: Franciszek Sikora — Digitally signed by Franciszek Sikora Date: 2025.07.15 11:46:36 +02'00'
	DATA: 07.2025
	1:500 Skala

LEGENDA
- proj. szafka pomiarowa
- proj. kabel nn 0,4kV
- proj. rura SRS110
- XXX działka na trasie inwestycji
- XXX działka na trasie inwestycji działka zasilana

proj. przyłącze kablowe nn 0,4kV
YAKXS 4x35 L=2(5)m
(+ PFeZn25x4)

istn. szafka pomiarowa
P1-Rs/LZV/F
Z3510150

proj. szafka pomiarowa
P2-Rs/LZV/LZR/F
Z35...

GRANICA OBSZARU OBJĘTEGO AKTUALIZACJĄ

Powierzchnia terenu służebności na dz. 72/30 oznaczonego kolorem żółtym wynosi 1 m^2

Sporządził:
inż. Karol Cyra
geodeta
upr. nr 24109
Kościerzyna 2025.11.24

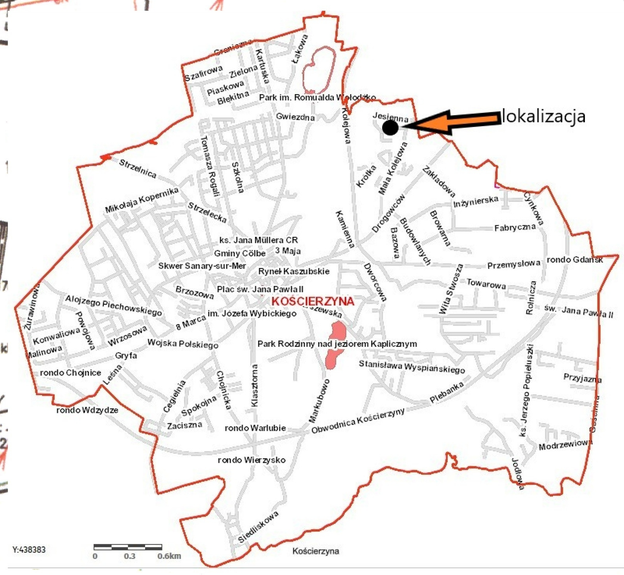

UWAGI:
- aktualne rzędne terenu przyjmuje się jako docelowe;
- kabel układać na głębokości 0,7m, poniżej docelowego poziomu gruntu;
- w przypadku układania we wspólnym wykopie dwóch kabli, należy zachować odległość min. 0,07m pomiędzy kablami nn.
- wraz z projektowanym kablem ułożyć w wykopie bednarkę PFeZn25x4 (bednarkę układać min. 0,1m pod kablem – w świetle kabla) i połączyć uziemienie istn. sieci z uziemieniem projektowanej kablowej rozdzielnicy. Wypadkowa rezystancja uziemienia projektowanego przyłącza kablowego musi być nie większa niż 5Ω (R ≤ 5Ω);

MAPA SŁUŻEBNOŚCI PRZESYŁU

MIERNIK
inż. Krzysztof Kąkol
Sierakowice ul.Dworcowa 1, 83-340 Sierakowice
tel. 500-246-232
miernik.kakol@gmail.com

Wykonał geodeta: Adrian Kostuch

Kierownik roboty: inż. Krzysztof Kąkol
upr. nr: 20782

W zakresie opracowania występują projektowane sieci uzbrojenia podziemnego uzgodnione w ZUD.

Mapa przedstawia granice działek otrzymanych z PODGiK w Kościerzynie na dzień 15.03.2024r. bez prawnego ustalenia.

Granice nie spełniają wymogów par. 31.1 RMR z dnia 18.08.2020r.w sprawie standardów tech. wykonywania geodezyjnych pomiarów syt. i wys. oraz opracowywania i przekazywania wyników tych pomiarów do państw. zasobu geodezyjnego i kartograficznego

MAPA DO CELÓW PROJEKTOWYCH

Identyfikator zgłoszenia pracy geodezyjnej		G.6640.891.2024
Nazwa miejscowości		Kościerzyna
Jednostka ewidencyjna	identyfikator	220601_1
	nazwa	Kościerzyna
Obręb ewidencyjny	identyfikator	220601_1.0002
	nazwa	02 Dwa
Działka nr		72/32/ 72/33
Skala mapy		1: 500
Nazwa układu współrzędnych	prostokątnych płaskich	PL-2000
	układu wysokości	PL-EVRF2007-NH
Oznaczenie granic obszaru, który był przedmiotem aktualizacji		
Data opracowania mapy		27.03.2024 r.

Na wykazie się działki w kresie linii, nieujętnych na niniejszej mapie względem podziemnych, które nie były zgłoszone do inwentaryzacji. W granicach obszaru będącego przedmiotem aktualizacji nie wykonywano ustalenia obsługi granicznych.

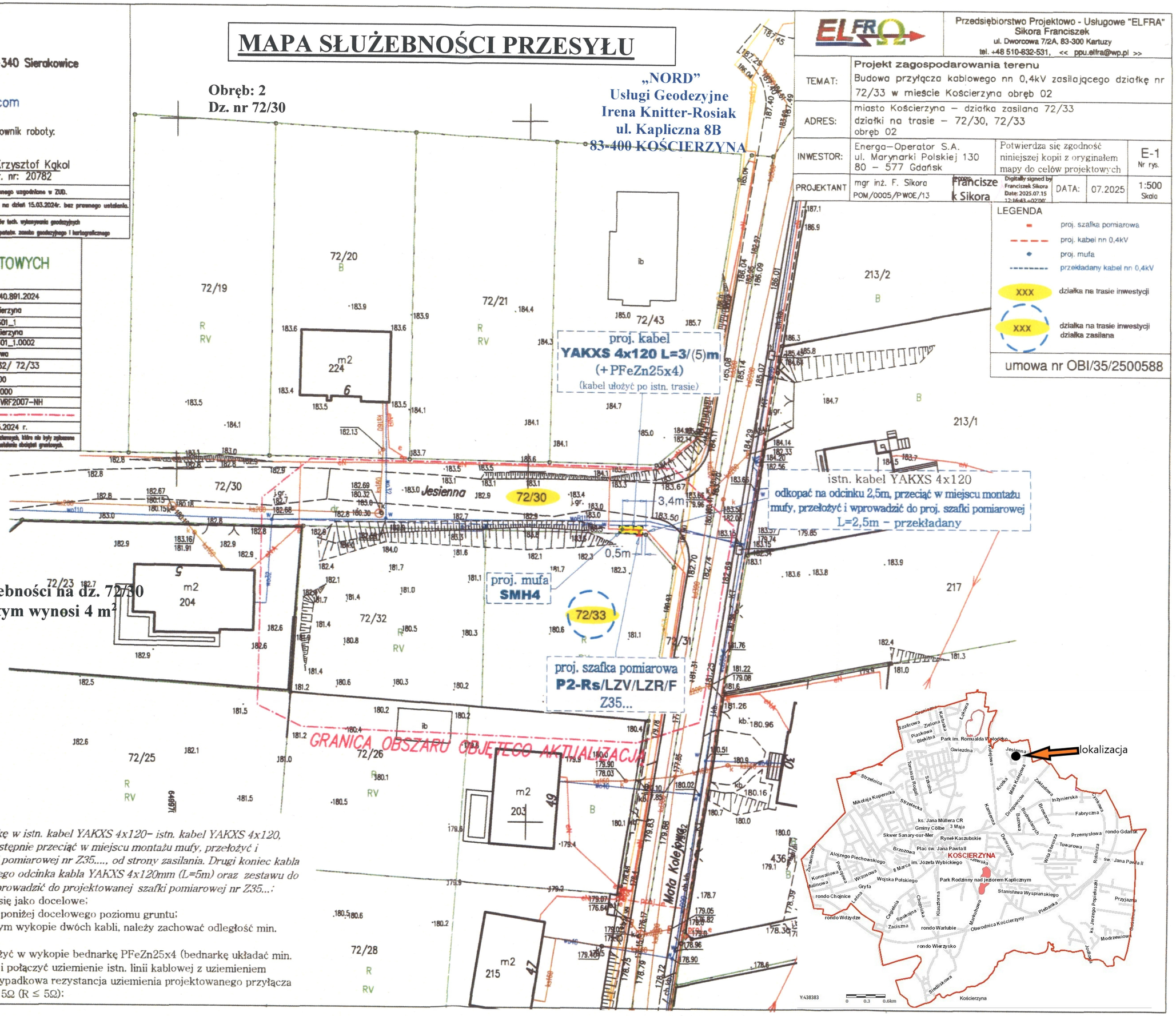

Powierzchnia terenu służebności na dz. 72/30 oznaczonego kolorem żółtym wynosi 4 m²

Sporządził:
inż. Karol Cyra
geodeta
upr. nr 24109
Kościerzyna 2025.11.24

UWAGI

Zasilanie zaprojektowano jako wcinkę w istn. kabel YAKXS 4x120- istn. kabel YAKXS 4x120, należy odkopać na odcinku 2,5m, następnie przeciąć w miejscu montażu mufy, przełożyć i wprowadzić do projektowanej szafki pomiarowej nr Z35...., od strony zasilania. Drugi koniec kabla przedłużyć, za pomocą projektowanego odcinka kabla YAKXS 4x120mm (L=5m) oraz zestawu do muf SMH4 (25-150), a następnie wprowadzić do projektowanej szafki pomiarowej nr Z35...:

- aktualne rzędne terenu przyjmuje się jako docelowe;
- kable układać na głębokości 0,7m, poniżej docelowego poziomu gruntu;
- w przypadku układania we wspólnym wykopie dwóch kabli, należy zachować odległość min. 0,07m pomiędzy kablami nn.
- wraz z projektowanym kablem ułożyć w wykopie bednarkę PFeZn25x4 (bednarkę układać min. 0,1m pod kablem - w świetle kabla) i połączyć uziemienie istn. linii kablowej z uziemieniem projektowanej szafki pomiarowej. Wypadkowa rezystancja uziemienia projektowanego przyłącza kablowego musi być nie większa niż 5Ω (R ≤ 5Ω):

Przedsiębiorstwo Projektowo - Usługowe "ELFRA"
Sikora Franciszek
ul. Dworcowa 7/2A, 83-300 Kartuzy
tel. +48 510-832-531, << ppu.elfra@wp.pl >>

TEMAT:	**Projekt zagospodarowania terenu** Budowa przyłącza kablowego nn 0,4kV zasilającego działkę nr 72/33 w mieście Kościerzyna obręb 02		
ADRES:	miasto Kościerzyna – działka zasilana 72/33 działki na trasie – 72/30, 72/33 obręb 02		
INWESTOR:	Energa-Operator S.A. ul. Marynarki Polskiej 130 80 – 577 Gdańsk	Potwierdza się zgodność niniejszej kopii z oryginałem mapy do celów projektowych	E-1 Nr rys.
PROJEKTANT	mgr inż. F. Sikora POM/0005/PWOE/13	Franciszek Sikora Digitally signed by Franciszek Sikora Date: 2025.07.15 12:16:43 +02'00'	DATA: 07.2025 / 1:500 Skala

LEGENDA

- proj. szafka pomiarowa
- proj. kabel nn 0,4kV
- proj. mufa
- przekładany kabel nn 0,4kV
- XXX działka na trasie inwestycji
- XXX działka na trasie inwestycji działka zasilana

umowa nr OBI/35/2500588

„NORD"
Usługi Geodezyjne
Irena Knitter-Rosiak
ul. Kapliczna 8B
83-400 KOŚCIERZYNA

ENS-TYPE ENERGETYKA	Elektroenergetyka Transport Paweł Styp - Rekowski, 83-400 Kościerzyna, ul. Cegielnia 31	NIP 591-167-89-33 tel./fax 734-184-977 NR ZADANIA INWEST: OBI/35/2502248
TEMAT: Przyłącze kablowe nn 0,4 kV do dz. 42/7 w m. Kościerzyna, gm. Kościerzyna - M		SKALA: 1:500 FAZA: PB
RYSUNEK: Projekt Zagospodarowania Terenu		DATA: 06/2025
OBRĘB: 0001, 01 jeden	DZIAŁKI OBJĘTE INWESTYCJĄ: 42/7, 42/8, 42/3, 42/4	NR RYS.: 1
	IMIĘ I NAZWISKO: / UPRAWNIENIA:	
PROJEKTOWAŁ:	mgr inż. Bartłomiej Styp-Rekowski — Specjalność: Instalacyjna POM/0188/PWBE/22	

MAPA SŁUŻEBNOŚCI PRZESYŁU

skala 1 : 500

Obręb: 1
Dz. nr: 42/3, 42/8

Teren służebności oznaczono:
kolorem żółtym na dz. 42/3 – powierzchnia 14 m²
kolorem zielonym na dz. 42/8 – powierzchnia 5 m²

Sporządził:
inż. Karol Cyra
geodeta
upr. nr 24109
Kościerzyna 2025.11.24

Z-102-1A

Proj. Z35.....
P1-Rs/LZV/LZR/F
T-7572 Kościerzyna
Podskorzewo Zielona
obw.100

lokalizacja

MAPA SŁUŻEBNOŚCI PRZESYŁU

Obręb: 6
Dz. nr 137/25, 1525

„NORD"
Usługi Geodezyjne
Irena Knitter-Rosiak
ul. Kapliczna 8B
83-400 KOŚCIERZYNA

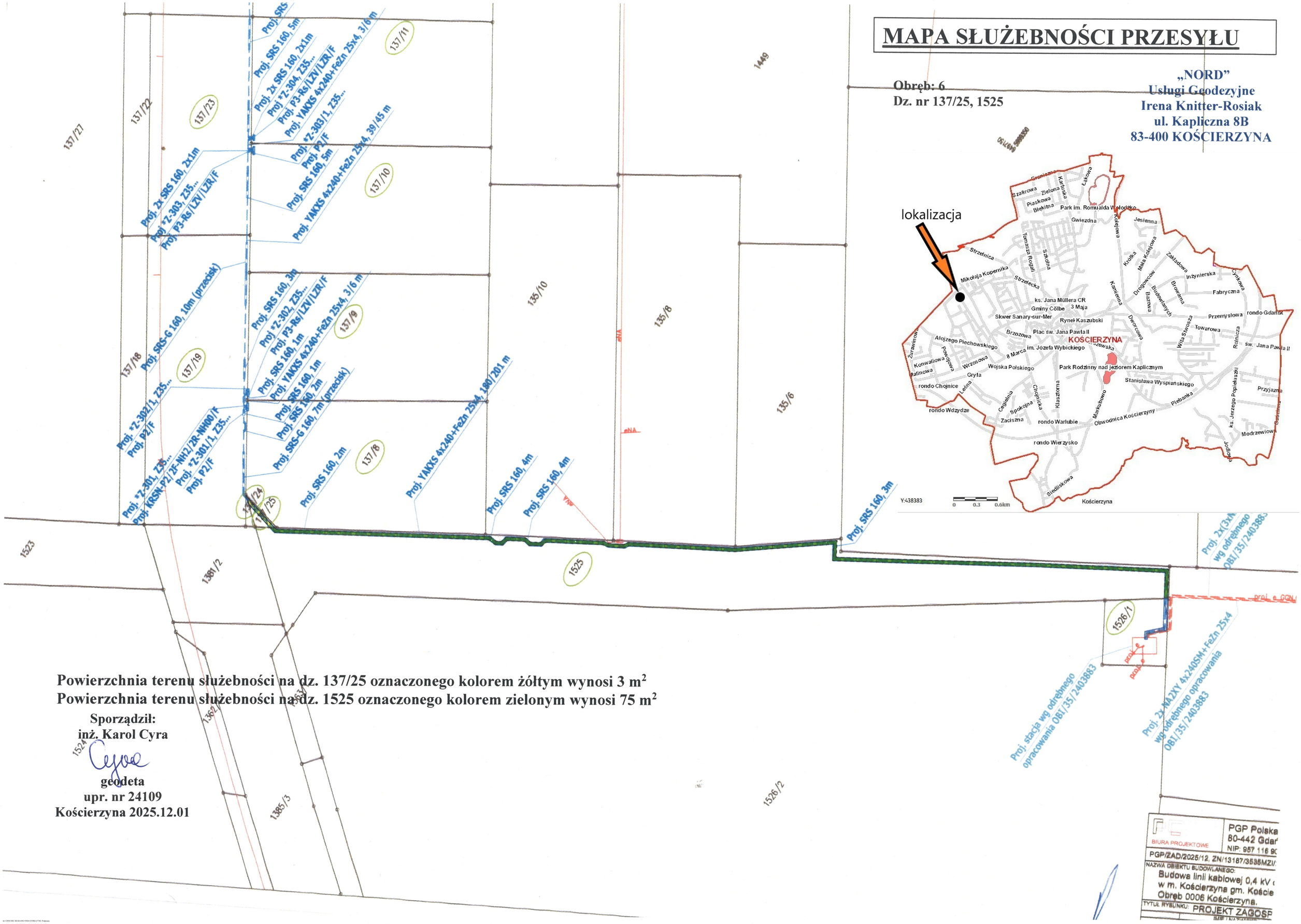

Powierzchnia terenu służebności na dz. 137/25 oznaczonego kolorem żółtym wynosi 3 m²
Powierzchnia terenu służebności na dz. 1525 oznaczonego kolorem zielonym wynosi 75 m²

Sporządził:
inż. Karol Cyra

geodeta
upr. nr 24109
Kościerzyna 2025.12.01

Uzasadnienie

Do Burmistrza Miasta Kościerzyna wpłynęły wnioski ENERGA-OPERATOR S.A. o ustanowienie służebności przesyłu na nieruchomościach stanowiących działki gruntu:

1. ozn. nr geodez. 412/6 położonej w obrębie geodezyjnym nr 06, w celu budowy kablowej linii energetycznej niskiego napięcia 0,4kV. Postanowieniem Burmistrza Miasta Kościerzyna nr WIŚ.7012.99.2025 z dnia 30 lipca 2025 r. uzgodniono projektowaną inwestycję,

2. ozn. nr geodez. 49/11 oraz 59/10 położonych w obrębie geodezyjnym nr 01, w celu budowy kablowej linii energetycznej niskiego napięcia 0,4kV. Postanowieniem Burmistrza Miasta Kościerzyna nr WIŚ.7012.105.2025 z dnia 25 sierpnia 2025 r. uzgodniono projektowaną inwestycję,

3. ozn. nr geodez. 72/30 położonej w obrębie geodezyjnym nr 02, w celu budowy kablowych linii energetycznych niskiego napięcia 0,4kV. Postanowieniami Burmistrza Miasta Kościerzyna nr WIŚ.7012.90.2025 i WIŚ.7012.91.2025 z dnia 22 lipca 2025 r. uzgodniono projektowane inwestycje,

4. ozn. nr geodez. 42/3 oraz 42/8 położonych w obrębie geodezyjnym nr 01, w celu budowy kablowej linii energetycznej niskiego napięcia 0,4kV. Postanowieniem Burmistrza Miasta Kościerzyna nr WIŚ.7012.78.2025 z dnia 2 lipca 2025 r. uzgodniono projektowaną inwestycję,

5. ozn. nr geodez. 137/25 oraz 1525 położonych w obrębie geodezyjnym nr 06, w celu budowy kablowej linii energetycznej niskiego napięcia 0,4kV. Postanowieniem Burmistrza Miasta Kościerzyna nr WIŚ.7012.71.2025 z dnia 10 czerwca 2025 r. uzgodniono projektowaną inwestycję.

Tym samym podjęcie niniejszej uchwały uznaje się za zasadne.