

Projekt

Druk nr....

**UCHWAŁA NR IV/.../24
RADY MIASTA KOŚCIERZYNA**

z dnia 3 lipca 2024 r.

w sprawie wyrażenia zgody na obciążenie służebnością przesyłu działki ozn. nr geodez. 80/30 położonej w obrębie geodezyjnym nr 02 miasta Kościerzyna oraz działek ozn. nr geodez. 97 i 371 położonych w obrębie geodezyjnym nr 07 miasta Kościerzyna

Na podstawie art. 18 ust. 2 pkt. 9 lit. a ustawy z dnia 8 marca 1990 roku o samorządzie gminnym (tekst jednolity Dz. U. z 2024 r., poz. 609 z późn. zm.), art. 13 ust. 1 ustawy z dnia 21 sierpnia 1997 r. o gospodarce nieruchomościami (tekst jednolity: Dz. U. z 2023 r., poz. 344 z późn. zm.) oraz art. 305¹ ustawy z dnia 23 kwietnia 1964 r. Kodeks cywilny (tekst jednolity: Dz. U. z 2023 r., poz. 1610 z późn. zm.)

Rada Miasta Kościerzyna na wniosek Burmistrza Miasta Kościerzyna uchwala, co następuje:

§ 1. Wyraża się zgodę na obciążenie służebnością przesyłu działek stanowiących własność Gminy Miejskiej Kościerzyna na rzecz Polskiej Spółki Gazownictwa Sp. z o.o., przedstawionych na załącznikach graficznych:

- 1) ozn. nr geodez. 80/30 zapisanej w księdze wieczystej GD1E/00049720/9, położonej w obrębie geodezyjnym nr 02 miasta Kościerzyna, ulica Wiosenna, w celu budowy przyłącza gazowego średniego ciśnienia oraz na korzystaniu z w/w działki w zakresie zgodnym z przeznaczeniem tego urządzenia,
- 2) ozn. nr geodez. 97 zapisanej w księdze wieczystej GD1E/00043484/0, położonej w obrębie geodezyjnym nr 07 miasta Kościerzyna, ulica Spokojna, w celu budowy przyłącza gazowego średniego ciśnienia oraz na korzystaniu z w/w działki w zakresie zgodnym z przeznaczeniem tego urządzenia,
- 3) ozn. nr geodez. 371 zapisanej w księdze wieczystej GD1E/00050049/1, położonej w obrębie geodezyjnym nr 07 miasta Kościerzyna, ulica Kameralna, w celu budowy przyłącza gazowego średniego ciśnienia oraz na korzystaniu z w/w działki w zakresie zgodnym z przeznaczeniem tego urządzenia.

§ 2. Wykonanie uchwały powierza się Burmistrzowi Miasta Kościerzyna.

§ 3. Uchwała wchodzi w życie z dniem podjęcia.

Przewodniczący Rady Miasta
Kościerzyna

Tomasz Wolski

**MAPA
DO CELÓW PROJEKTOWYCH**
Skala 1:500

Województwo pomorskie
Powiat: kościerski
Gmina: Kościerzyna
Obręb: KOŚCIERZYNA - M [220601_1.0002]
Działki: 454/1; 454/2; 454/3; 454/4; 454/5; 454/6
ID pracy: 6640.402.2024
Ks. rob. 61/2024

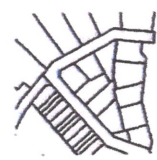
Układ odniesienia 2000
Układ wysokościowy PL-EVRF2007-NH

KIEROWNIK ROBOTY
inż. Marcin Koszałka
Geodeta nr upr. 18710

Kartuzy dn. 12.02.2024 r.

Uwaga!
Nie wyklucza się istnienia w terenie innych, nie wykazanych na niniejszej mapie urządzeń podziemnych, które nie były zgłoszone do inwentaryzacji.
Granice działek wkreślono na podstawie danych ewidencji gruntów.
Mapę zaktualizowano w obszarze będącym przedmiotem aktualizacji.
Mapę wykonano bez ustalenia obciążeń służebnościami gruntowymi.

SZKIC ORIENTACYJNY



Pozwiera się, że niniejszy dokument został opracowany w wyniku prac, których rezultaty zawiera operat techniczny wpisany do ewidencji materiałów państwowego zasobu geodezyjnego i kartograficznego.	
Nazwa organu prowadzącego państwowy zasób geodezyjny i kartograficzny	STAROSTA KOŚCIERSKI
Identyfikator ewidencyjny operatu technicznego	P.2206.2024.563
Data przyjęcia operatu technicznego do zasobu	2024-02-16
Imię, nazwisko i podpis osoby reprezentującej organ	Krzysztof Myszk

dokument podpisany elektronicznie

Krzysztof Myszk
Elektronicznie podpisany przez
Krzysztof Dariusz Myszk
Data: 2024.02.16
08:10:34 +01'00'

Powierzchnia terenu służebności na dz. 80/30
oznaczonego kolorem żółtym wynosi 68 m²

Sporządził:
inż. Karol Cyra
geodeta
upr. nr 24109
Kościerzyna 2024.05.17

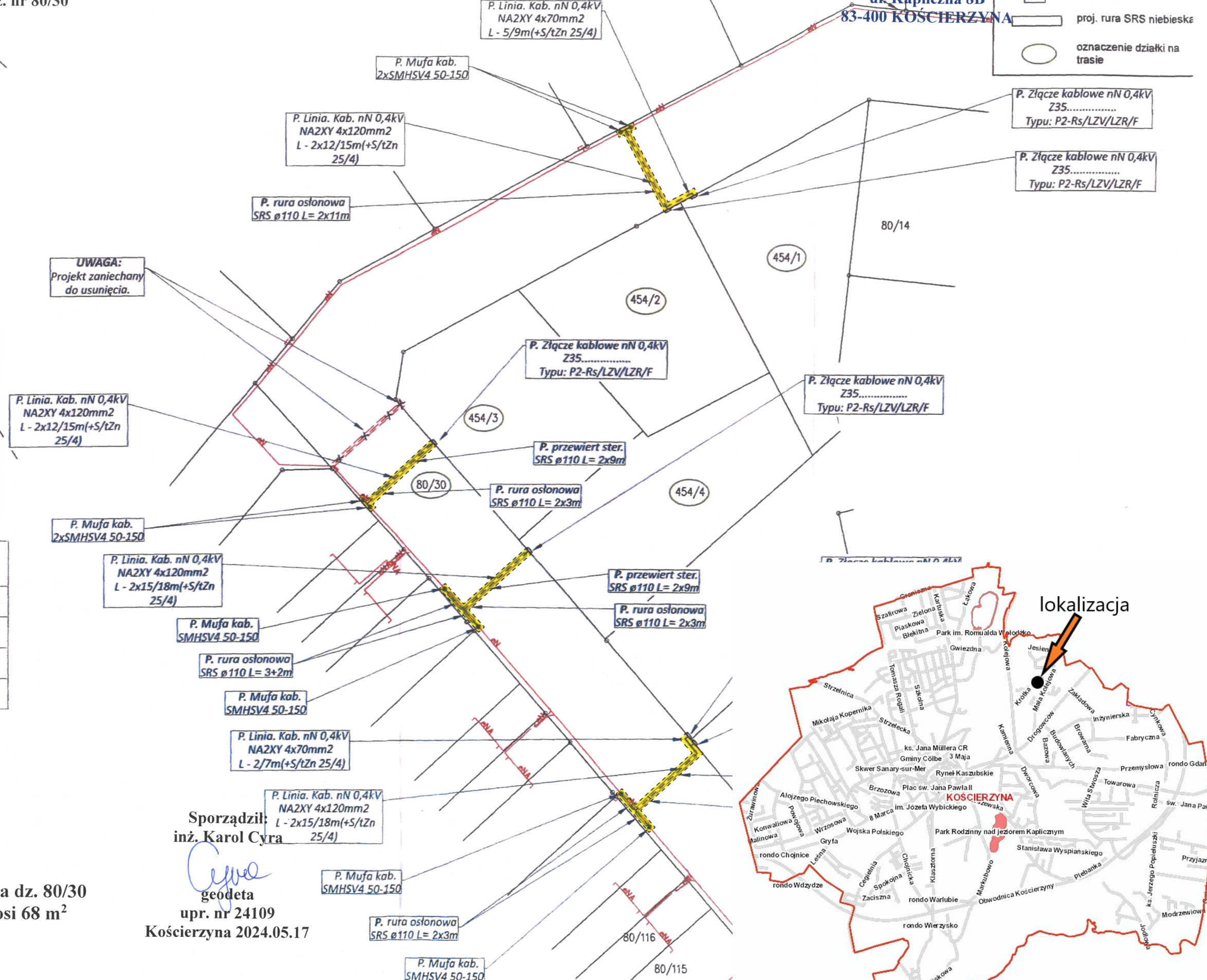
MAPA SŁUŻEBNOŚCI PRZESYŁU

Obręb: 2
Dz. nr 80/30

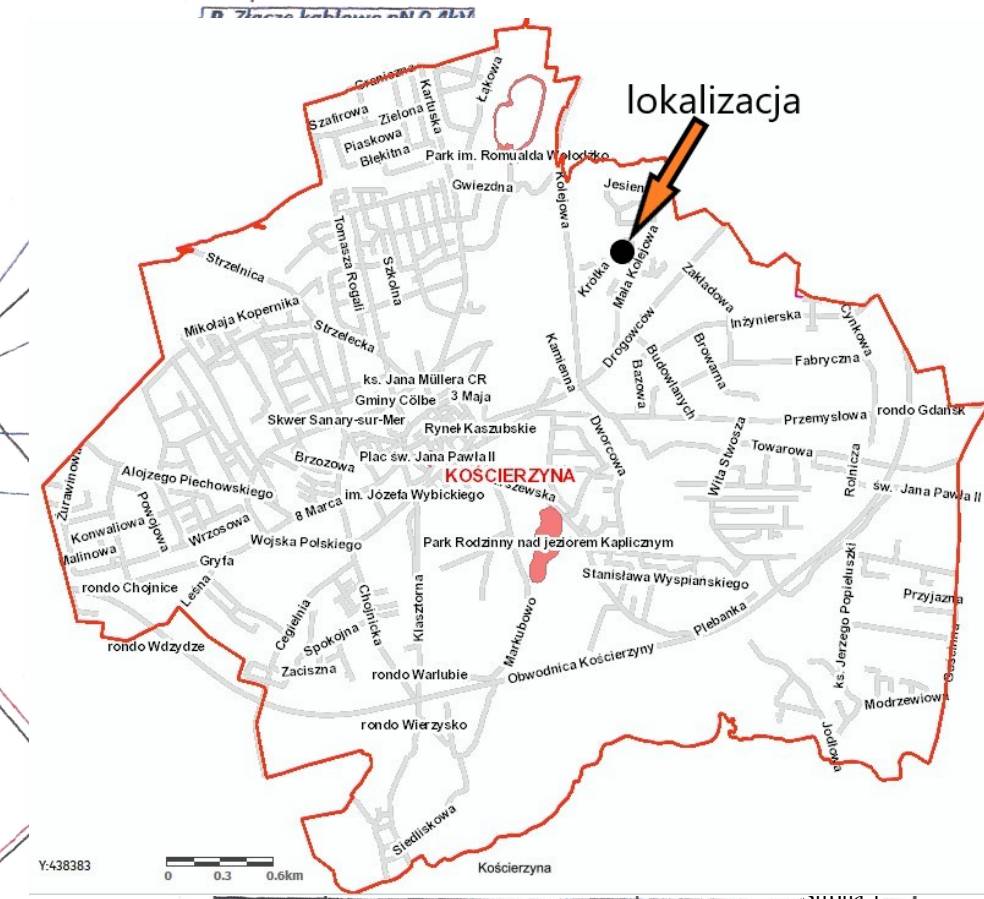
80/3 Ist. Złącze kablowe nN 0,4kV Nr Z3509362 z podziałem sieci T352474 Ob. 200 - T8807 Ob. 600 80/36

„NORD”
Usługi Geodezyjne
Irena Knitter-Rosiak
ul. Kapliczna 8B
83-400 KOŚCIERZYNA

- LEGENDA
- P. Oznaczenie projektowanych elementów
 - proj. kable nN 0,4kV
 - proj. złącze
 - proj. rura SRS niebieska
 - oznaczenie działki na trasie



UWAGA:
Projekt zaniechany do usunięcia.



STAROSTWO POWIATOWE
Obwód: 7
Dz. nr 97
Wydział Geodezji
i Gospodarki Nieruchomościami

MAPA SŁUŻEBNOŚCI PRZESYŁU

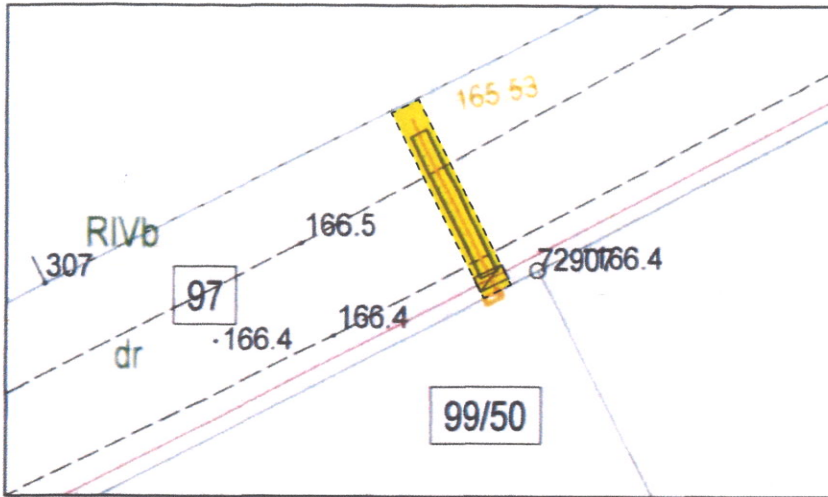
skala 1 : 500

Poświadcza się zgodność niniejszej kopii z treścią materiału państwowego zasobu geodezyjnego i kartograficznego	
geodezyjny i kartograficzny	Starosta Kościerzyna
Nazwa materiału zasobu	Kopia materiału państwowego zasobu geodezyjnego i kartograficznego
Indentyfikator ewidencyjny materiału zasobu	GGN 6642 229 2024
Data wykonania kopii	2024 01 24
Imię, nazwisko i podpis osoby reprezentującej organ	Agnieszka Lidzbarska

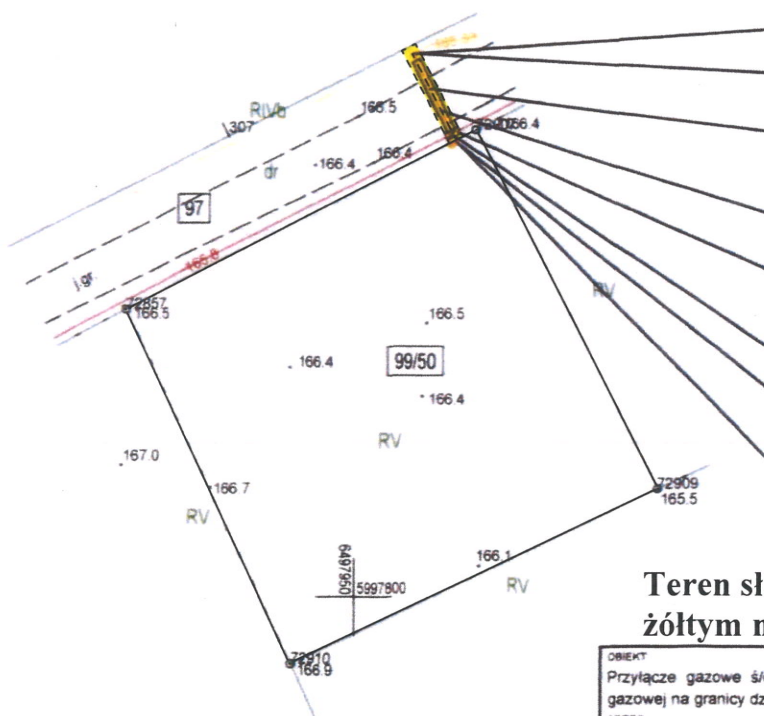
Poświadcza się zgodność niniejszej kopii z treścią materiału państwowego zasobu geodezyjnego i kartograficznego

6.215.20.14.2.1

PROJEKT ZAGOSPODAROWANIA TERENU SKALA 1:500



SZCZEGÓŁ SKALA 1:250



PZ1

Proj. włączenie do istn. sieci gazowej ś/c dn 63 PE

Proj. przyłącze gazowe ś/c dn 32 PE PE100-RC, SDR11 - typu 2 metoda bezwykopowa - przecisk

Proj. rura osłonowa dn 63 PE SDR11, L = 5,2 m

Rura osłonowa dwudzielna na przewodzie elektroenergetycznym L = 1,0 [m]

PZ2

SG

Szafka gazowa na kurek główny, gazomierz G4, reduktor ciśnienia 600 x 600 x 250 mm [A x H x B]

Teren służebności oznaczono: kolorem żółtym na dz. 97 - powierzchnia 7 m²

Sporządził:
inż. Karol Cyra
K. Cyra
geodeta
upr. nr 24109

	- Istn. sieć gazowa
	- Proj. przyłącze gazowe
	- Proj. szafka gazowa

OBIĘKT Przyłącze gazowe ś/c dn 32 PE do szafki gazowej na granicy działki ADRES: 83-400 Kościerzyna, ul. Spokojna dz. nr 99/50, 97 obręb 0007 Kościerzyna		 83-400 Kościerzyna ul. Świętojańska 14/3	
TYTUŁ RYSUNKU: Projekt zagospodarowania terenu - przyłącze gazowe		INWESTOR: Polska Spółka Gazownictwa Sp. z o.o. ul. W. Bandrowskiego 16 33-100 Tamów	
PROJEKTOWAŁ: mgr inż. Jacek Zieliński nr upr. POM/0039/POOS/14 Specjalność: sanitarna B. O.	POOPIS: 	NR RYSUNKU: G-01	SKALA: 1:500
OPRACOWAŁ: mgr inż. Jacek Zieliński		DATA OPRACOWANIA: Kwiecień 2024	

Obręb: 7
Dz. nr 371

MAPA SŁUŻEBNOŚCI PRZESYŁU

skala 1 : 500

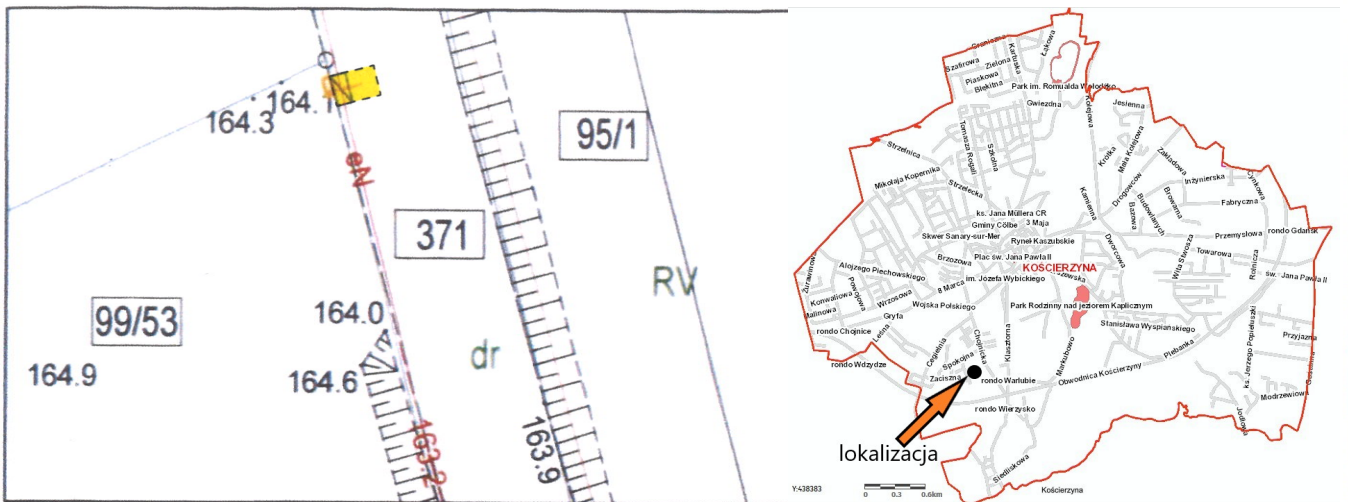
Wydział Geodezji
i Gospodarki Nieruchomościami

6.215.20.14.2.1

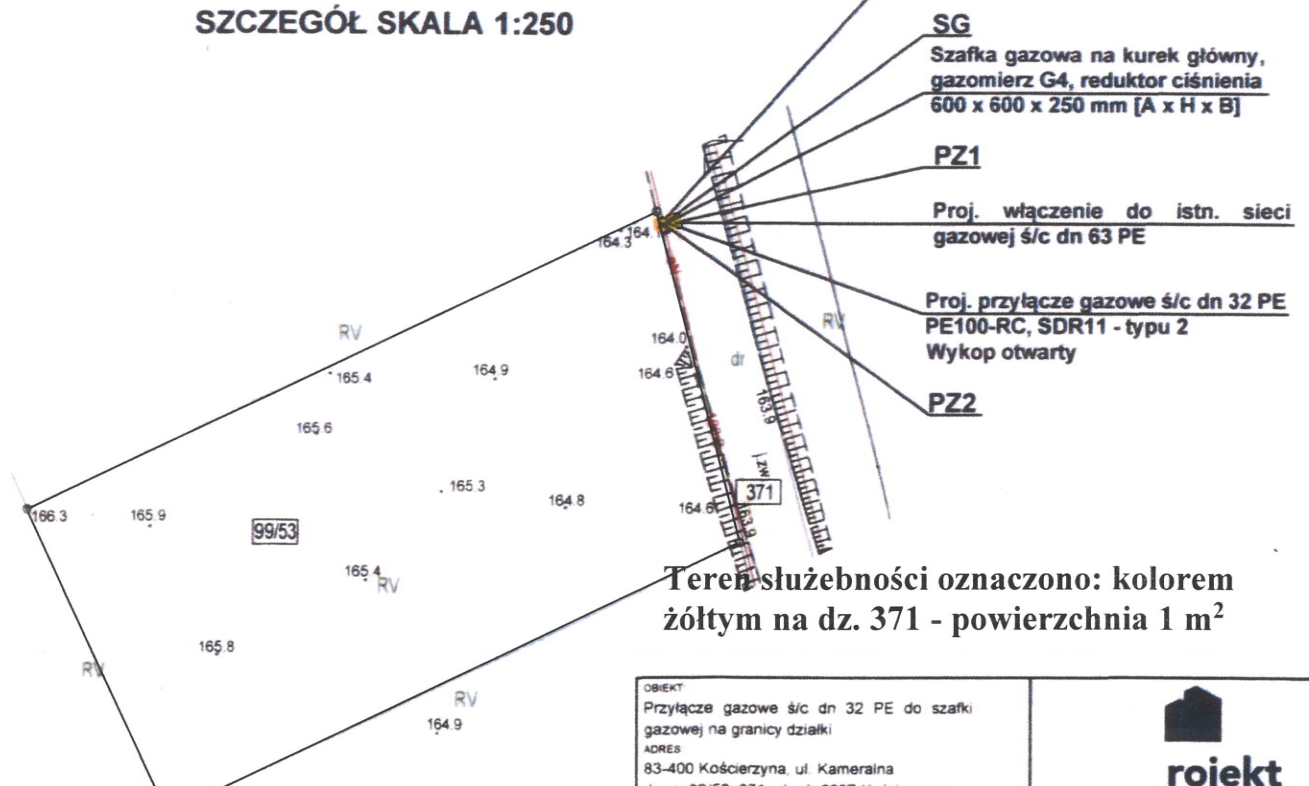
Poswiadcza się zgodność niniejszej kopii z treścią materiału państwowego zasobu geodezyjnego i kartograficznego

Nazwa materiału zasobu	Mapa zasadnicza
identyfikator ewidencyjny materiału zasobu	GGN 6642 873 2024
Data wykonania kopii	2024 03 27
Imię, nazwisko i podpis osoby reprezentującej organ	z up. STAROSTY Joanna Szymanska

PROJEKT ZAGOSPODAROWANIA TERENU SKALA 1:500



SZCZEGÓŁ SKALA 1:250



Teren służebności oznaczono: kolorem żółtym na dz. 371 - powierzchnia 1 m²

Sporządził:
inż. Karol Cyra
K. Cyra
geodeta
upr. nr 24109

	- Istn. sieć gazowa
	- Proj. przyłącze gazowe
	- Proj. szafka gazowa

OBIEKT Przyłącze gazowe ś/c dn 32 PE do szafki gazowej na granicy działki ADRES 83-400 Kościerzyna, ul. Kameralna dz. nr 99/53, 371; obręb 0007 Kościerzyna, gmina miasto Kościerzyna		 83-400 Kościerzyna ul. Świętojańska 14/3	
TYTUŁ RYSUNKU Projekt zagospodarowania terenu - przyłącze gazowe		INWESTOR Polska Spółka Gazownictwa Sp. z o.o. ul. W. Bandrowskiego 16 33-100 Tarnów	
PROJEKTOWAŁ mgr inż. Jacek Zieliński nr upr. POM/0039/POOS/14 Specjalność: sanitarna B. O.	PODPIS 	NR RYSUNKU G-01	SKALA 1:500
OPRACOWAŁ mgr inż. Jacek Zieliński		DATA OPRACOWANIA Kwiecień 2024	

Uzasadnienie

Do Burmistrza Miasta Kościerzyna wpłynęły wnioski Polskiej Spółki Gazownictwa Sp. z o.o. o ustanowienie służebności przesyłu na działkach:

1) ozn. nr geodez. 80/30 położonej w obrębie geodezyjnym nr 02, w celu budowy przyłącza gazowego średniego ciśnienia wchodzącego w skład przedsiębiorstwa. Postanowieniem Burmistrza Miasta Kościerzyna nr WIŚ.7012.78.2024 z dnia 30 kwietnia 2024 r. uzgodniono trasę projektowanego przyłącza,

2) ozn. nr geodez. 97 położonej w obrębie geodezyjnym nr 07, w celu budowy przyłącza gazowego średniego ciśnienia wchodzącego w skład przedsiębiorstwa. Postanowieniem Burmistrza Miasta Kościerzyna nr WIŚ.7012.91.2024 z dnia 13 maja 2024 r. uzgodniono trasę projektowanego przyłącza,

3) ozn. nr geodez. 371 położonej w obrębie geodezyjnym nr 07, w celu budowy przyłącza gazowego średniego ciśnienia wchodzącego w skład przedsiębiorstwa. Postanowieniem Burmistrza Miasta Kościerzyna nr WIŚ.7012.84.2024 z dnia 9 maja 2024 r. uzgodniono trasę projektowanego przyłącza.

Tym samym podjęcie niniejszej uchwały uznaje się za zasadne.