

Projekt

Druk nr....

**UCHWAŁA NR LXXVIII/...../23
RADY MIASTA KOŚCIERZYNA**

z dnia 29 listopada 2023 r.

w sprawie wyrażenia zgody na obciążenie służebnością przesyłu działek ozn. nr geodez. 74/16, 74/8 i 179/13 położonych w obrębie geodezyjnym nr 03 miasta Kościerzyna, działek ozn. nr geodez. 1038 i 216/3 położonych w obrębie geodezyjnym nr 09 miasta Kościerzyna oraz działek ozn. nr geodez. 51/30 i 76/8 położonych w obrębie geodezyjnym nr 10 miasta Kościerzyna

Na podstawie art. 18 ust. 2 pkt. 9 lit. a ustawy z dnia 8 marca 1990 roku o samorządzie gminnym (tekst jednolity Dz. U. z 2023 r., poz. 40 z późn. zm.), art. 13 ust. 1 ustawy z dnia 21 sierpnia 1997 r. o gospodarce nieruchomościami (tekst jednolity: Dz. U. z 2023 r., poz. 344 z późn. zm.) oraz art. 305¹ ustawy z dnia 23 kwietnia 1964 r. Kodeks cywilny (tekst jednolity: Dz. U. z 2023 r., poz. 1610 z późn. zm.)

Rada Miasta Kościerzyna na wniosek Burmistrza Miasta Kościerzyna uchwała, co następuje:

§ 1. Wyraża się zgodę na obciążenie służebnością przesyłu działek stanowiących własność Gminy Miejskiej Kościerzyna na rzecz HELIOS POLSKA ENERGIA Sp. z o.o., przedstawionych na załącznikach graficznych:

- 1) ozn. nr geodez. 74/16 zapisanej w księdze wieczystej GD1E/00049040/8, położonej w obrębie geodezyjnym nr 03 miasta Kościerzyna w rejonie ul. Przemysłowej, w celu budowy kablowej linii energetycznej WN wraz z niezbędną infrastrukturą techniczną oraz na korzystaniu z w/w działki w zakresie zgodnym z przeznaczeniem tego urządzenia
- 2) ozn. nr geodez. 74/8 i 179/13 zapisanych w księdze wieczystej GD1E/00052522/5, położonych w obrębie geodezyjnym nr 03 miasta Kościerzyna przy ul. Przemysłowej, w celu budowy kablowej linii energetycznej WN wraz z niezbędną infrastrukturą techniczną oraz na korzystaniu z w/w działek w zakresie zgodnym z przeznaczeniem tego urządzenia,
- 3) ozn. nr geodez. 1038 zapisanej w księdze wieczystej GD1E/00005545/8, położonej w obrębie geodezyjnym nr 09 miasta Kościerzyna ul. A. Szapocznikow, w celu budowy kablowej linii energetycznej WN wraz z niezbędną infrastrukturą techniczną oraz na korzystaniu z w/w działki w zakresie zgodnym z przeznaczeniem tego urządzenia,
- 4) ozn. nr geodez. 216/3 zapisanej w księdze wieczystej GD1E/00009301/4, położonej w obrębie geodezyjnym nr 09 miasta Kościerzyna ul. M. Abakanowicz, w celu budowy kablowej linii energetycznej WN wraz z niezbędną infrastrukturą techniczną oraz na korzystaniu z w/w działki w zakresie zgodnym z przeznaczeniem tego urządzenia,
- 5) ozn. nr geodez. 51/30 zapisanej w księdze wieczystej GD1E/00010312/4, położonej w obrębie geodezyjnym nr 10 miasta Kościerzyna przy ul. M. Abakanowicz, w celu budowy kablowej linii energetycznej WN wraz z niezbędną infrastrukturą techniczną oraz na korzystaniu z w/w działki w zakresie zgodnym z przeznaczeniem tego urządzenia,
- 6) ozn. nr geodez. 76/8 zapisanej w księdze wieczystej GD1E/00050849/9, położonej w obrębie geodezyjnym nr 10 miasta Kościerzyna przy ul. ks. J. Popiełuszki, w celu budowy kablowej linii energetycznej WN wraz z niezbędną infrastrukturą techniczną oraz na korzystaniu z w/w działki w zakresie zgodnym z przeznaczeniem tego urządzenia,

§ 2. Wykonanie uchwały powierza się Burmistrzowi Miasta Kościerzyna.

§ 3. Uchwała wchodzi w życie z dniem podjęcia.

Przewodniczący Rady Miasta
Kościerzyna

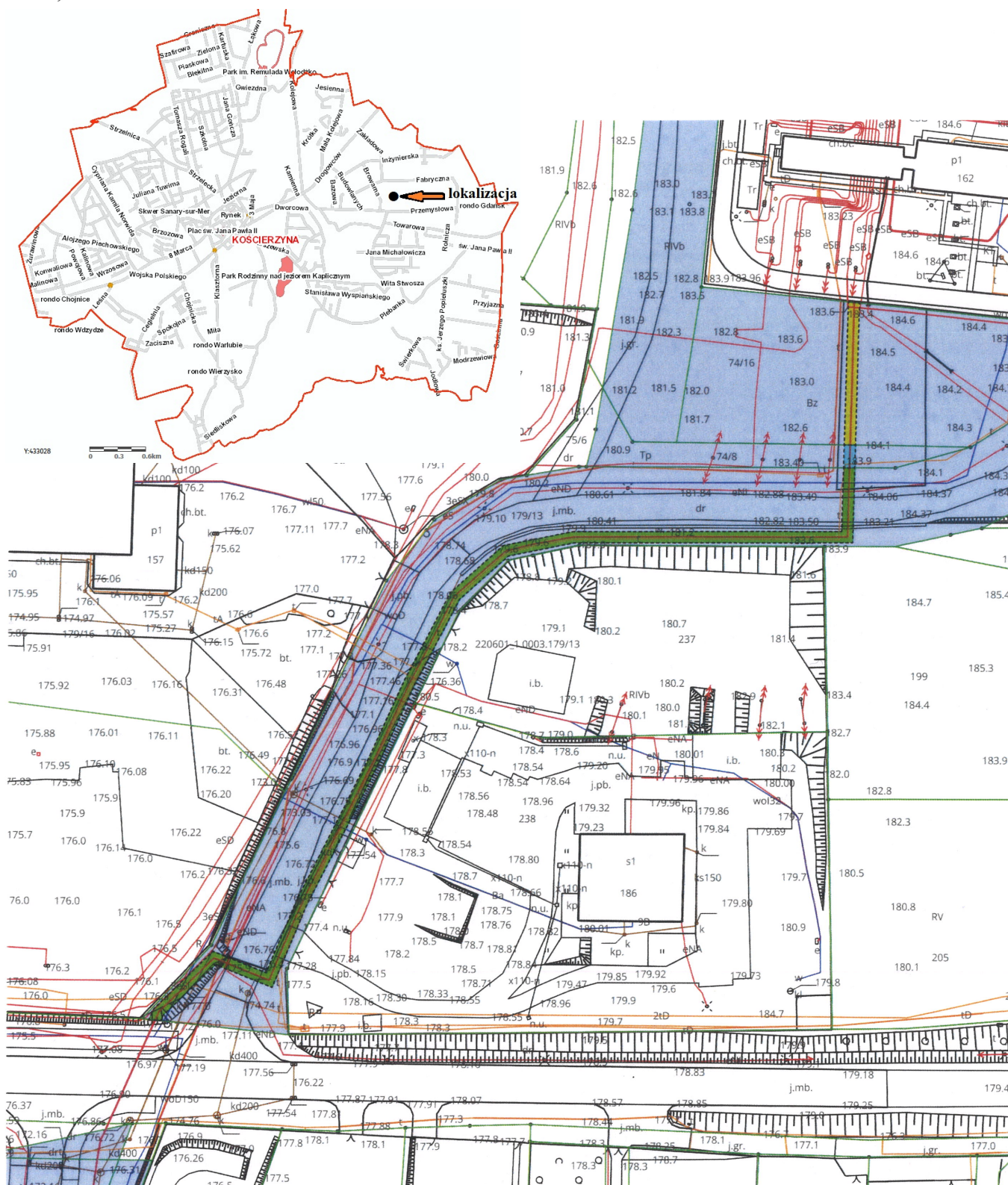
Helena Kaszubowska-Nitz

Obręb: 3
Dz. nr 74/16;
74/8; 179/13

MAPA SŁUŻEBNOŚCI PRZESYŁU

skala 1 : 1000

„NORD”
Usługi Geodezyjne
Irena Knitter-Rosiak
ul. Kapliczna 8B
83-400 KOŚCIERZYNA



Sporządził:
inż. Karol Cyra

K. Cyra
geodeta

upr. nr 24109
Kościerzyna 2023.11.16

Teren służebności oznaczono: kolorem żółtym na dz. 74/16 -
powierzchnia 50 m²

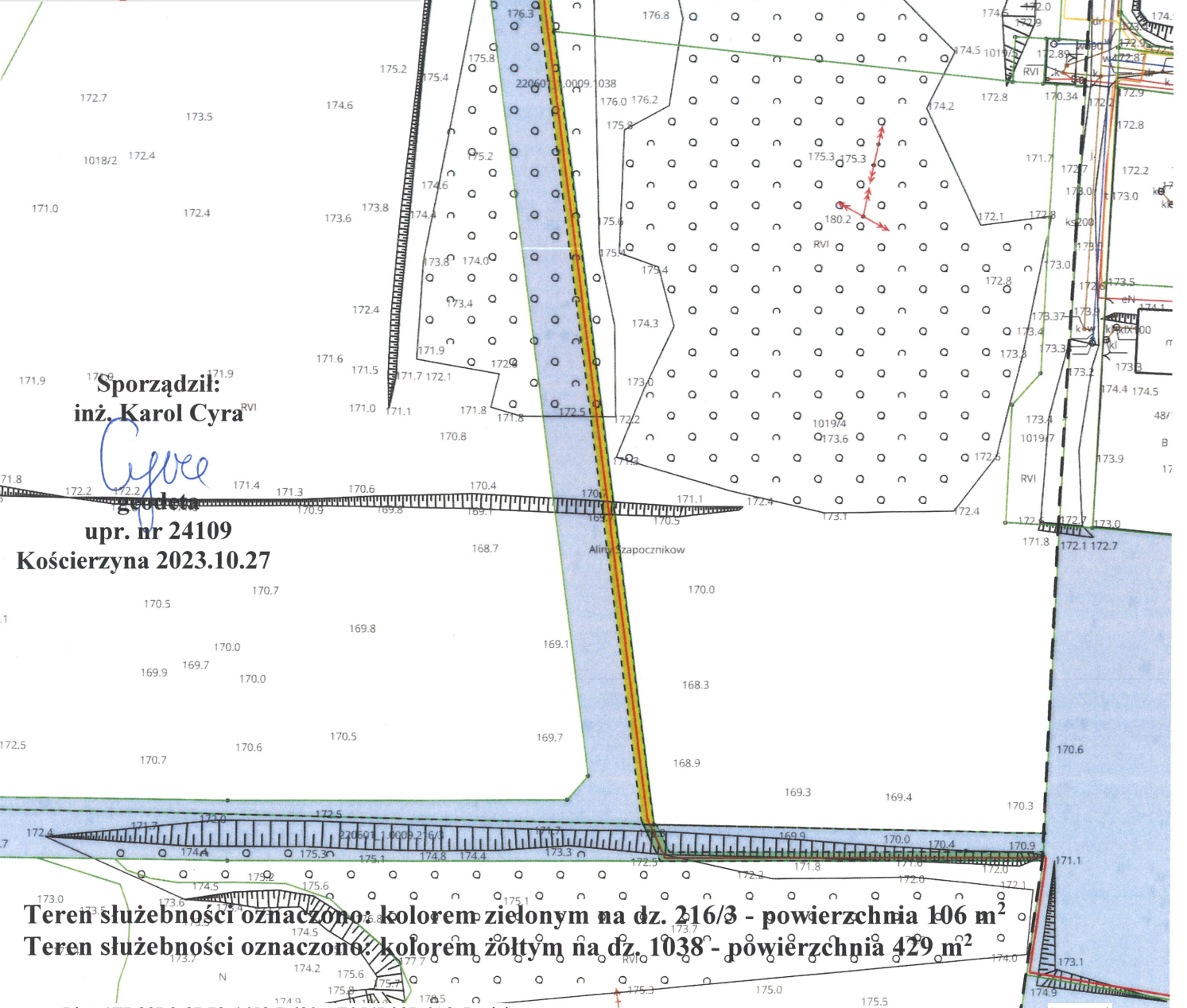
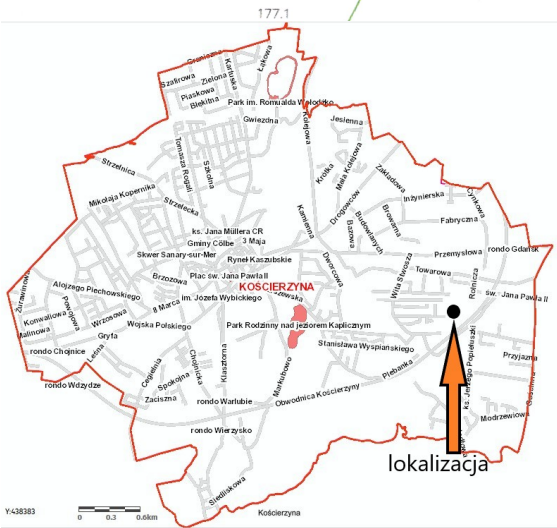
Teren służebności oznaczono: kolorem niebieskim na dz. 74/8 -
powierzchnia 8 m²

Teren służebności oznaczono: kolorem zielonym na dz. 179/13 -
powierzchnia 373 m²

MAPA SŁUŻEBNOŚCI PRZESYŁU

skala 1 : 1000

Obreń: 9
Dz. nr 216/3
Dz. nr 1038



Sporządził:
inż. Karol Cyra

Geodeza

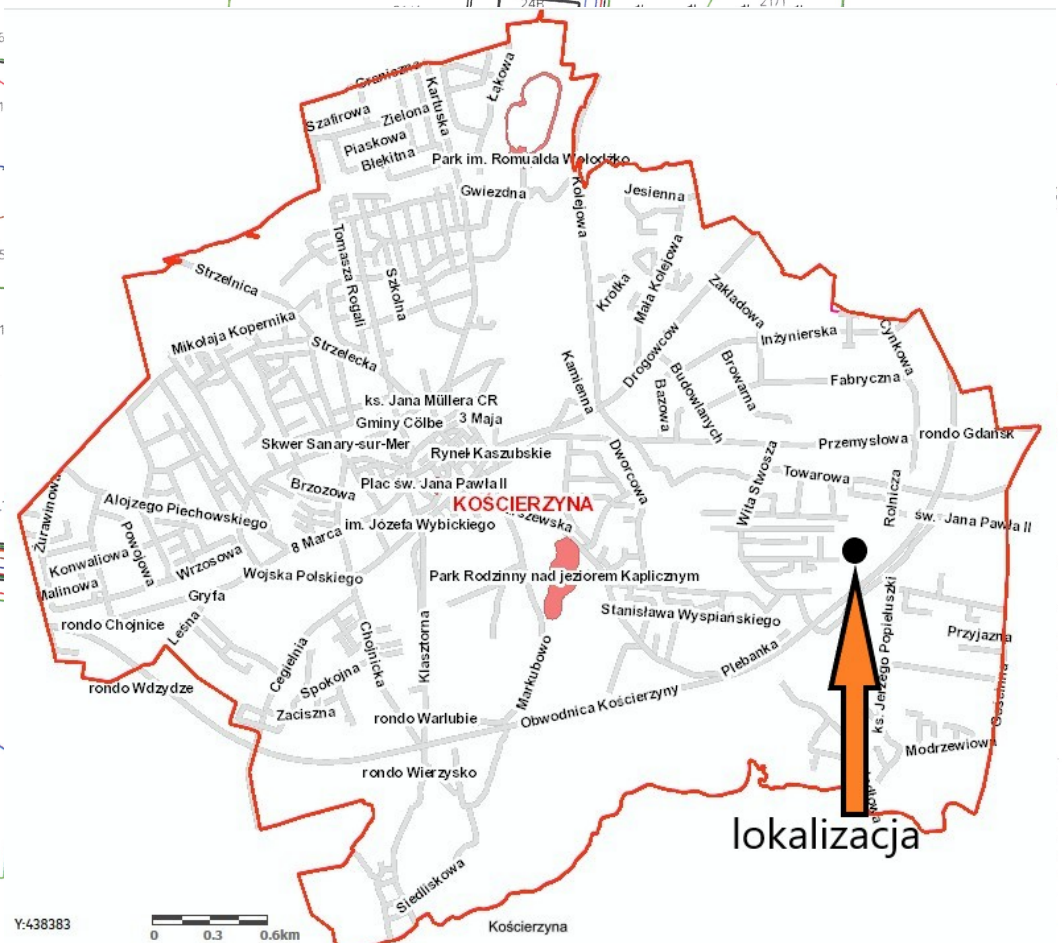
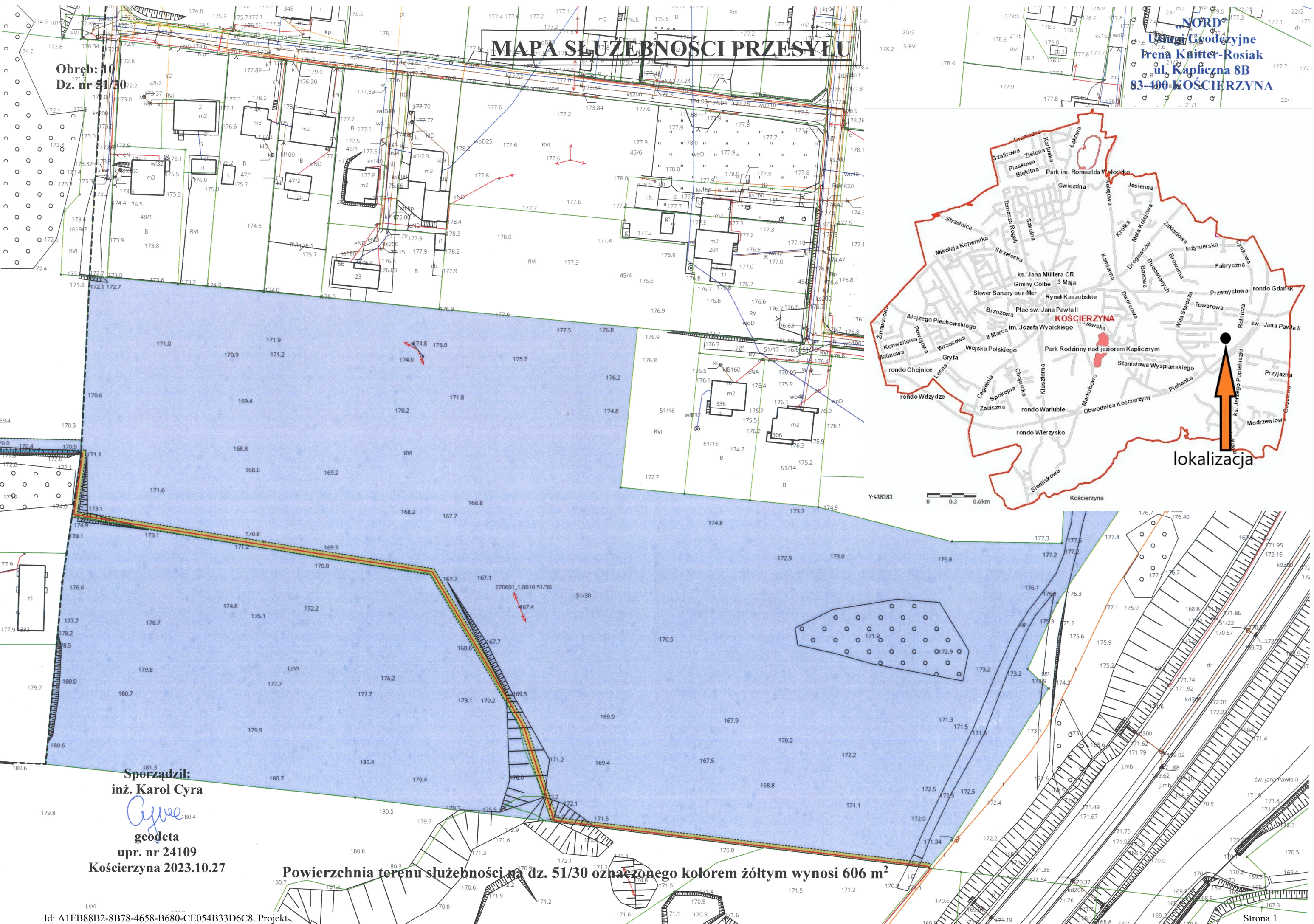
upr. nr 24109
Kościerzyna 2023.10.27

Teren służebności oznaczono kolorem zielonym na dz. 216/3 - powierzchnia 106 m²
Teren służebności oznaczono kolorem żółtym na dz. 1038 - powierzchnia 429 m²

MAPA SŁUŻEBNOŚCI PRZESYŁU

Obręb: 10
Dz. nr 51/30

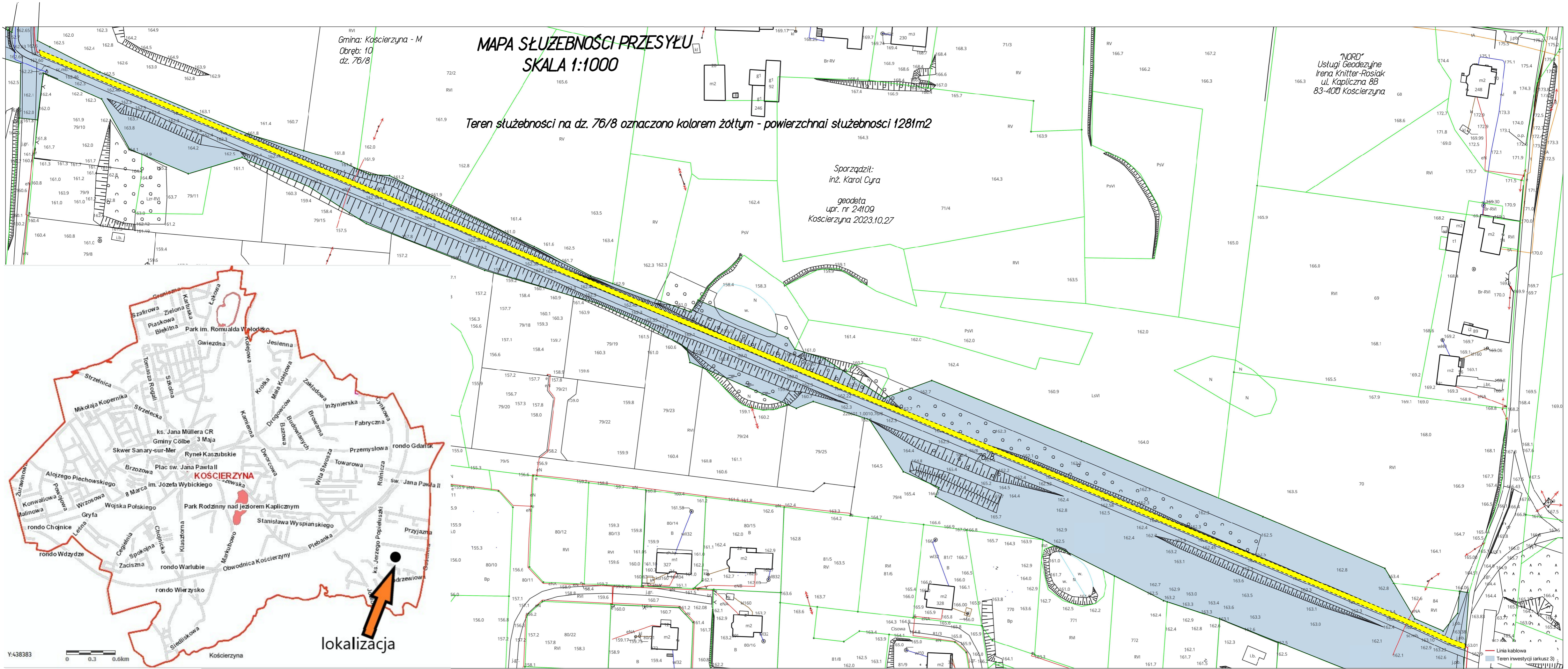
NORD
Usługi Geodezyjne
Frena Krätter-Rosiak
ul. Kapliczna 8B
83-400 KOŚCIERZYNA



lokalizacja

Sporządził:
inż. Karol Cyra
Cyra
geodeta
upr. nr 24109
Kościerzyna 2023.10.27

Powierzchnia terenu służebności na dz. 51/30 oznaczonego kolorem żółtym wynosi 606 m²



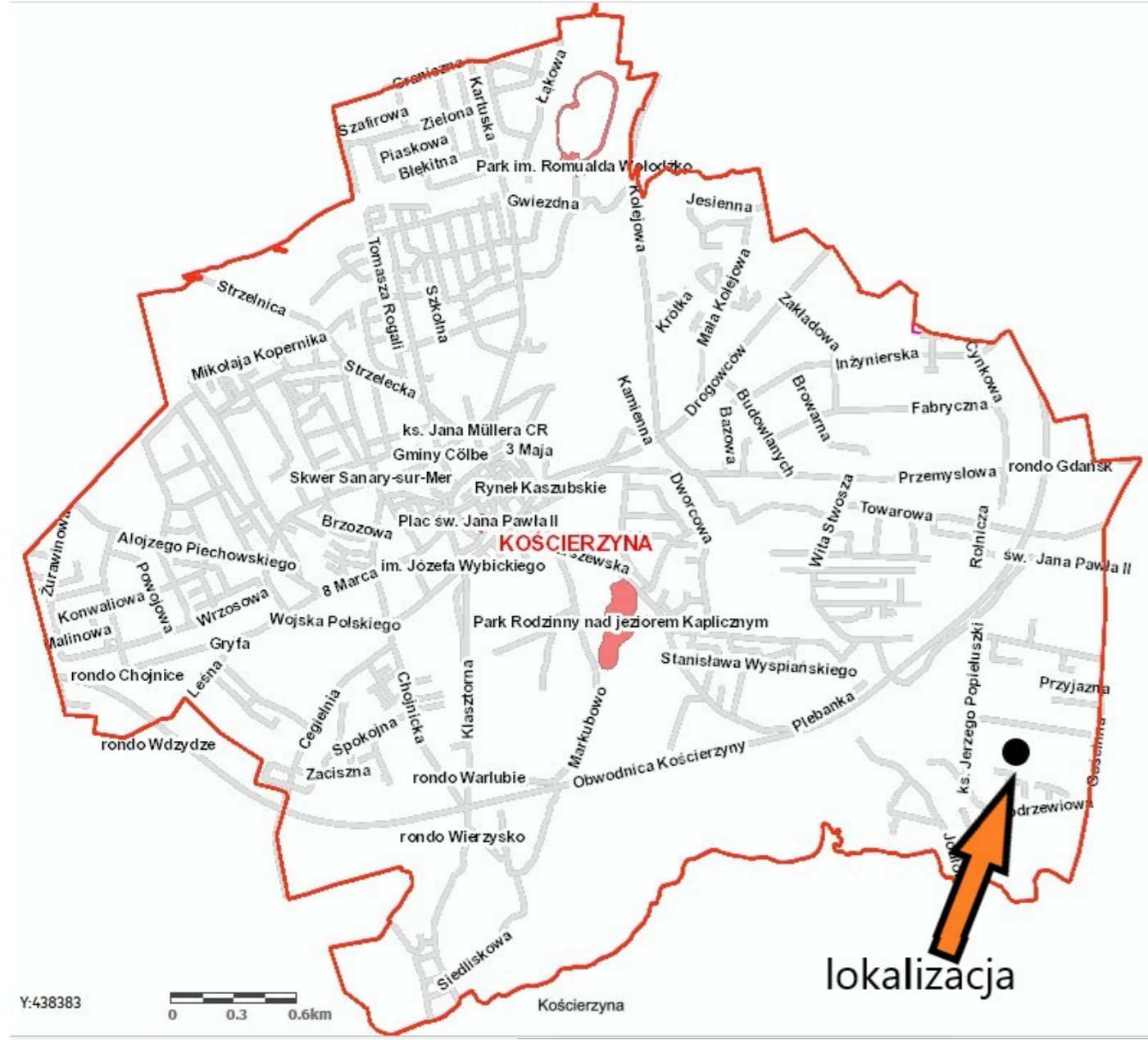
Gmina: Kościerzyna - M
 Obręb: 10
 dz. 76/8

MAPA SŁUŻEBNOŚCI PRZESYŁU SKALA 1:1000

Teren służebności na dz. 76/8 oznaczono kolorem żółtym - powierzchnia służebności 1281m²

Sporządził:
 inż. Karol Cyra
 geodeta
 upr. nr 24109
 Kościerzyna 2023.10.27

"NORD"
 Usługi Geodezyjne
 Irena Knitter-Rosiak
 ul. Kapliczna 8B
 83-400 Kościerzyna



lokalizacja

Y:438383

Uzasadnienie

Do Burmistrza Miasta Kościerzyna wpłynął wniosek HELIOS POLSKA Sp. z o.o. o ustanowienie służebności przesyłu na działkach ozn. nr geodez. 179/13, 74/8 i 74/16 położonych w obrębie geodezyjnym nr 03, ozn. nr geodez. 1038 i 216/3, położonych w obrębie geodezyjnym nr 09 oraz ozn. nr geodez. 51/30 i 76/8 położonych w obrębie geodezyjnym nr 10, w celu budowy kablowej linii energetycznej WN wraz z niezbędną infrastrukturą techniczną. Postanowieniem Burmistrza Miasta Kościerzyna nr WIS.7012.145.1.2023 z dnia 15 listopada 2023 r. uzgodniono projektowaną inwestycję.

Tym samym podjęcie niniejszej uchwały uznaje się za zasadne.